








Zubrnice-Touchořiny-Klínky-Náčkovice-Bukova hora-Rytířov-Těchlovice-V.Březno-Ústí n.L.

směr	místo	vzdálenost/ km	n.výška	prevýšení / m	poznámka	
	Zubrnice (nádraží)	0	296		0	Za nádražím přes koleje vpravo na Týniště
	Týniště	1	358		62	Projedeme obcí, pokračujeme rovně do Touchořin
	Touchořiny	1,8	412		54	Touchořiny odbočíme vlevo projedeme obcí a klesáme do Klínků
	Klínky	1,2	391		-21	přejíždíme hlavní cestu
	Náčkovice	2,8	550		159	projedeme obcí, za obví vlevo na panelovou cestu k rozhledně
	rozhledna Náčkovice	1,2	616		66	od rozhledny pokračujeme po polní cestě přímo za noseem na Bukovu horu.
	Bukova hora	4,9	683		67	z od vysílače dolu z kopce po červené turistické značce, cca po 2 km sjíždíme z značené trasy(červená pokračuje ostče vlevo dolu, tudy ne!!) a pokračujeme po lesní cestě rovně do mírného kopce směr Rytířov
	Rytířov	4,7	477		-206	projedeme obcí kolem kostela na hlavní silnici odbočíme vlevoprojedeme obcí Babětín za obcí se nabojíme na červenou turistickou značku a pokračujeme po ní až do Těchlovic.
	Těchlovice	5,4	147		-330	najíždíme na značenou cyklostezku 2 a pokračujeme přes Velké Březno, Valtířov, Svádov až do Ústí n.L.
	Ústí n.L. (hl nádraží)	14	140		-7	
Celkem		37 km				

Zubrnice-Touchořiny-Klínky-Náčkovice-Bukova hora-Rytířov-Těchlovice-V.Březno-Ústí n.L.

směr	místo	vzdálenost/ km	n.výška	převýšení / m	poznámka	
	Zubrnice (nádraží)	0	296		0	Za nádražím přes koleje vpravo na Týniště
	Týniště	1	358		62	Projedeme obcí, pokračujeme rovně do Touchořin
	Touchořiny	1,8	412		54	Touchořiny odbočíme vlevo projedeme obcí a klesáme do Klínků
	Klínky	1,2	391		-21	přejíždíme hlavní cestu
	Náčkovice	2,8	550		159	projedeme obcí, za obcí vlevo na panelovou cestu k rozhledně
	rozhledna Náčkovice	1,2	616		66	od rozhledny pokračujeme po polní cestě přímo za nosem na Bukovu horu.
	Bukova hora	4,9	683		67	Z od výsílce dolu z kopce po červené turistické značce, cca po 2 km sjíždíme ze značené trasy (červená pokračuje ostře vlevo dolu, tudy ne!!) a pokračujeme po lesní cestě rovně do mírného kopce směr Rytířov
	Rytířov	4,7	477		-206	projedeme obcí kolem kostela na hlavní silnici odbočíme vlevo projedeme obcí Babětín za obcí se napojíme na červenou turistickou značku a pokračujeme po ní až do Těchlovic.
	Těchlovice	5,4	147		-330	najíždíme na značenou cyklostezku 2 a pokračujeme přes Velké Březno, Valtířov, Svádov až do Ústí n.L.
	Ústí n.L. (hl nádraží)	14	140		-7	
	Celkem	37 km				